







KATASTRÜKSUSE ANDMED:	
Positsiooni nr	22
KÜ tunnus	56801:001:0762
KÜ lähiaadress	Vahe
KÜ registriosa nr	20050429
KÜ sihtotstarve 1	TRANSPORDIMAA
KÜ sihtotstarve 2	
KÜ sihtotstarve 3	
Sihtotstarve 1 osakaal	100
Sihtotstarve 2 osakaal	0
Sihtotstarve 3 osakaal	0
KÜ pindala, m2	180
Möödistamise viis	
Omandivorm	Munitsipaalomand
Äralõike pindala, m2	180
Isiklik kasutusõigus, m2	
Kinnistule ulatuv ehitustegevus	

TINGMÄRGID

-  Katastriüksuse piir
-  Katastriüksuse positsiooninumber
-  Teemaa piiri ettepanek
-  Äralõike ettepanek
-  Projekteeritud tee servajooned

MÄRKUS: Tööde mahud ja ulatus ning vajalike ärälõigete suurus võivad täpsustuda projekti järgmistes faasides

 Reg kood: 12432118 Tiigi 78, 50410 Tartu info@roadplan.ee www.roadplan.ee	Töö nimetus	Töö nr
	Sindi-Lodja sild	SLA
Joonise nimetus	Möötkava	
POS 22	1:500	